## STATO AUTORIZZATO ANTE OPERAM

Planimetria scala 1:2000

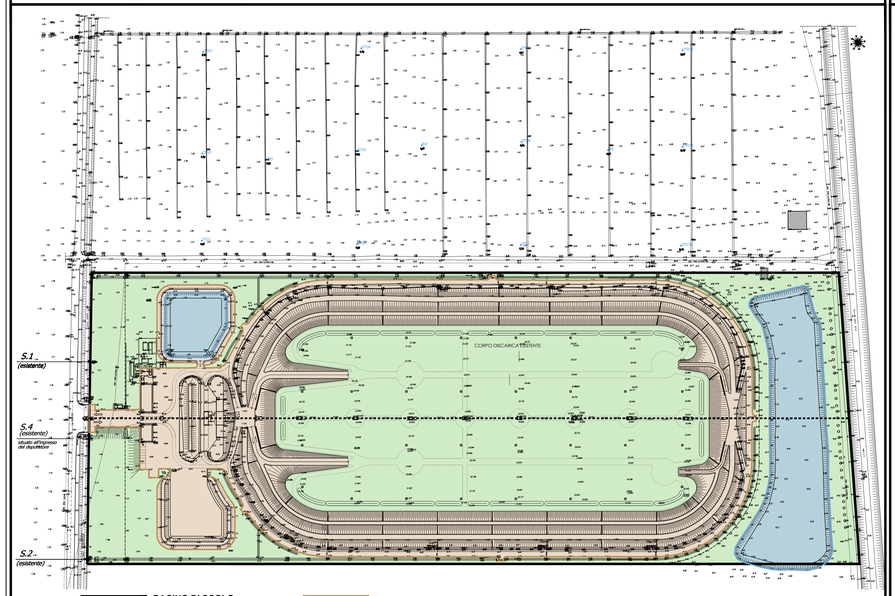


BACINO DI SCOLO AREA DISCARICA ESISTENTE ( sup. 192.113,03 mq. )

- 500 mc/ha — SUPERFICI CON COEFFICIENTE DI DEFLUSSO = 0.9 - 1.0 ( sup. 68.963,24 mq. )
- 100 mc/ha — SUPERFICI CON COEFFICIENTE DI DEFLUSSO = 0.1 ( sup. 104.445,41 mq. )
- - mc/ha — SUPERFICI CON COEFFICIENTE DI DEFLUSSO = 0.05 ( aree umide, bacini ) ( sup. 18.704,38 mq. )

## STATO DI PROGETTO - AMPLIAMENTO

Planimetria scala 1:2000

BACINO DI SCOLO AREA DISCARICA IN PROGETTO ( sup. 153.424,00 mq. )

- 500 mc/ha — SUPERFICI CON COEFFICIENTE DI DEFLUSSO = 0.9 - 1.0 ( sup. 54.046,00 mq. )
- 100 mc/ha — SUPERFICI CON COEFFICIENTE DI DEFLUSSO = 0.1 ( sup. 92.878,00 mq. )
- - mc/ha — SUPERFICI CON COEFFICIENTE DI DEFLUSSO = 0.05 (aree umide, bacini )( sup. 6.500,00 mq. )

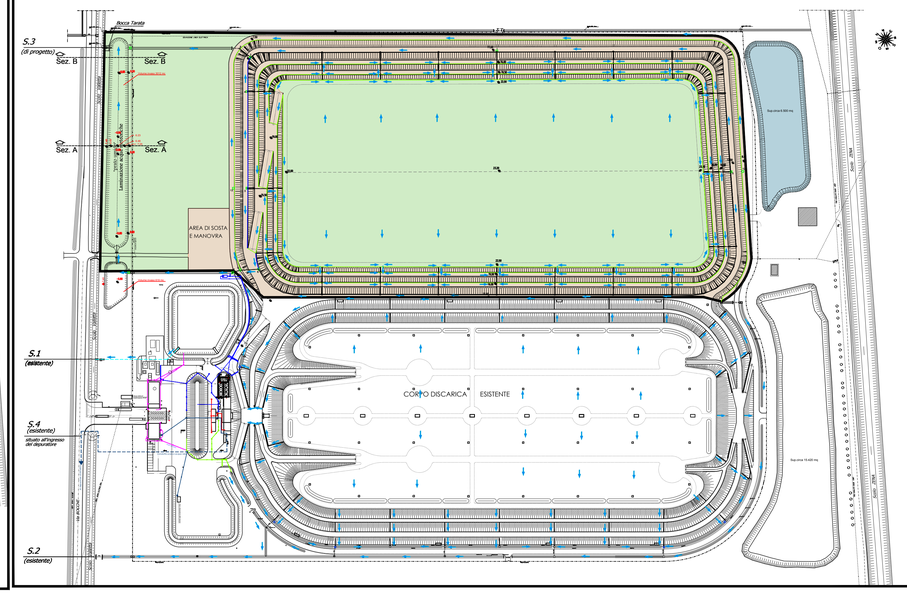


## LEGENDA FLUSSO ACQUE

- FLUSSO ACQUE METEORICHE

## LEGENDA RETI

- RETE ACQUE PRIMA PIOGGIA
- RETE ACQUE METEORICHE BIANCHE
- RETE PLUVIALI
- LAVAGGIO RUOTE
- RETE ACQUE NERE

## LEGENDA MANUFATTI

- TUBAZIONI ATTRAVERSAMENTI CARRABILI
- FOSSO ACQUE METEORICHE BIANCHE
- CANALETTA ACQUE METEORICHE IN CEMENTO LISCIO (larghezza base 0,80 m. con spalle a 90°)
- CANALETTA ACQUE METEORICHE IN CEMENTO LISCIO (larghezza base 0,40 m. con spalle a 90°)
- POZZETTI 100X100 DI RACCORDO COLLETTORI ACQUE METEORICHE
- POZZETTO 80x80 SENZA CHIUSINO
- EMBRICI
- BOCCA TARATA PER COMPLESSIVI 8 lt./sec. per ha

## Legenda PUNTI DI SCARICO

*S.1 (esistente) - acque di sfioro del bacino di irrigazione*

*S.2 (esistente) - acque meteoriche discarica esaurita e piazzale versante sud-ovest*

*~~S.3~~ (attuale soppresso ) - acque meteoriche discarica esaurita e discarica di progetto, porzione in adiacenza*

*S.3 (di progetto) - acque meteoriche discarica esaurita e ampliamento*

*S.4 (esistente) - condotto in pressione collegato all'impianto di depurazione comunale Baricella-Minerbio*
*- acque nere servizi igienici*
*- acque impianto lavaggio ruote*

## Sezione A-A scala 1:100

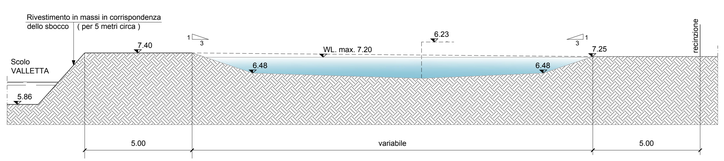


## Sezione B-B scala 1:50

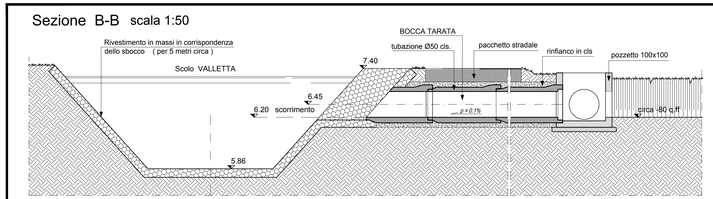


## LAMINAZIONE ACQUE METEORICHE

Dettaglio scala 1:1000

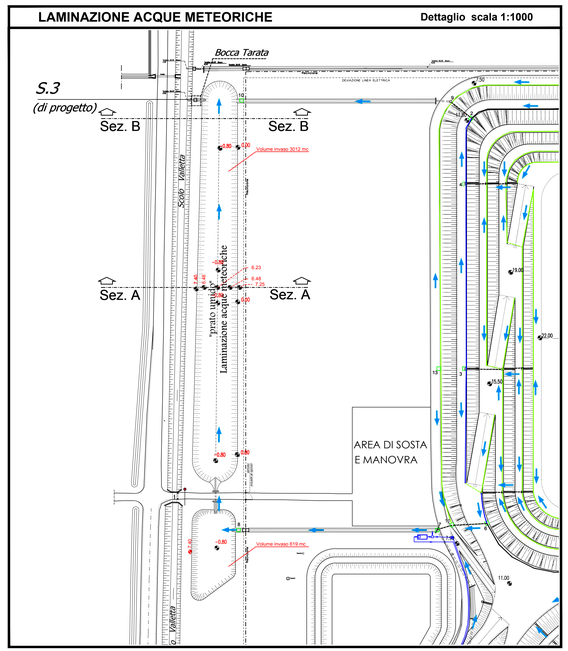


HERAmbiente

*Discarica di rifiuti non pericolosi*
*Baricella (BO)*

Valutazione di impatto ambientale
L.R. 9 del 18 maggio 1999 e s.m.i.

**Documentazione Integrativa [I1]**
PROGETTO DEFINITIVO
Progetto di ampliamento

**ELABORATO 3**
Planimetria di invarianza idraulica

| | | | |
|---|---|---|---|
| **Approvato** | C. Faraone | | |
| **Controllato** | C. Faraone<br>G.L. Bergonzini | | |
| **Redatto** | V. Bretti | | |
| **Rev.** | 00 | **Data** | 26/09/2016 |
| **Cod. Doc.** | DS 02 BO VA 01 11 PL 03.00 | **Scala** | 1:1.000 |

Dott. Ing. VITO BRETTI ORDINE INGEGNERI FORLI' N° 2403

Golder Associates